



evropský  
sociální  
fond v ČR



EVROPSKÁ UNIE



MINISTERSTVO ŠKOLSTVÍ,  
MLÁDEŽE A TĚLOVÝCHOVY

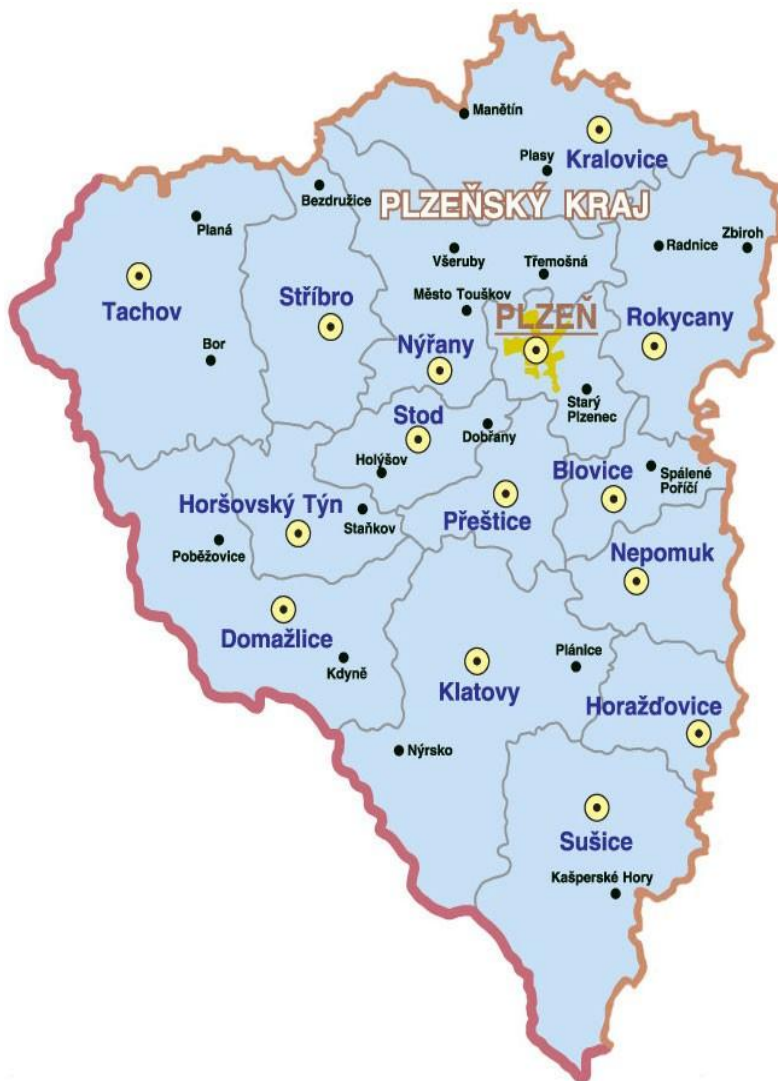


## ZŠ Běrunice

**Projekt: ZŠ Běrunice- inovace řešení  
registrační číslo CZ. 1.07/1.4.00/21.2854**

- **Předmět:** Vlastivěda
- **Téma:** Plzeňský kraj
- **Ročník:** 5.
- **Adresář:** VY\_32\_INOVACE\_VL. 5. 03
- **Vypracoval(a):** Mgr. Marta Kubánková
- **Cíl:** Seznámení s příslušným krajem
- **Datum :** srpen – říjen 2011

# Plzeňský kraj



# Plzeň - krajské město



# PLZEŇ

Náměstí  
s chrámem sv. Bartoloměje



# Plzeňský kraj - okresy



- [Domažlice](#)
- [Klatovy](#)
- [Plzeň-jih](#)
- [Plzeň-město](#)
- [Plzeň-sever](#)
- [Rokycany](#)
- [Tachov](#)

# Městské památkové rezervace

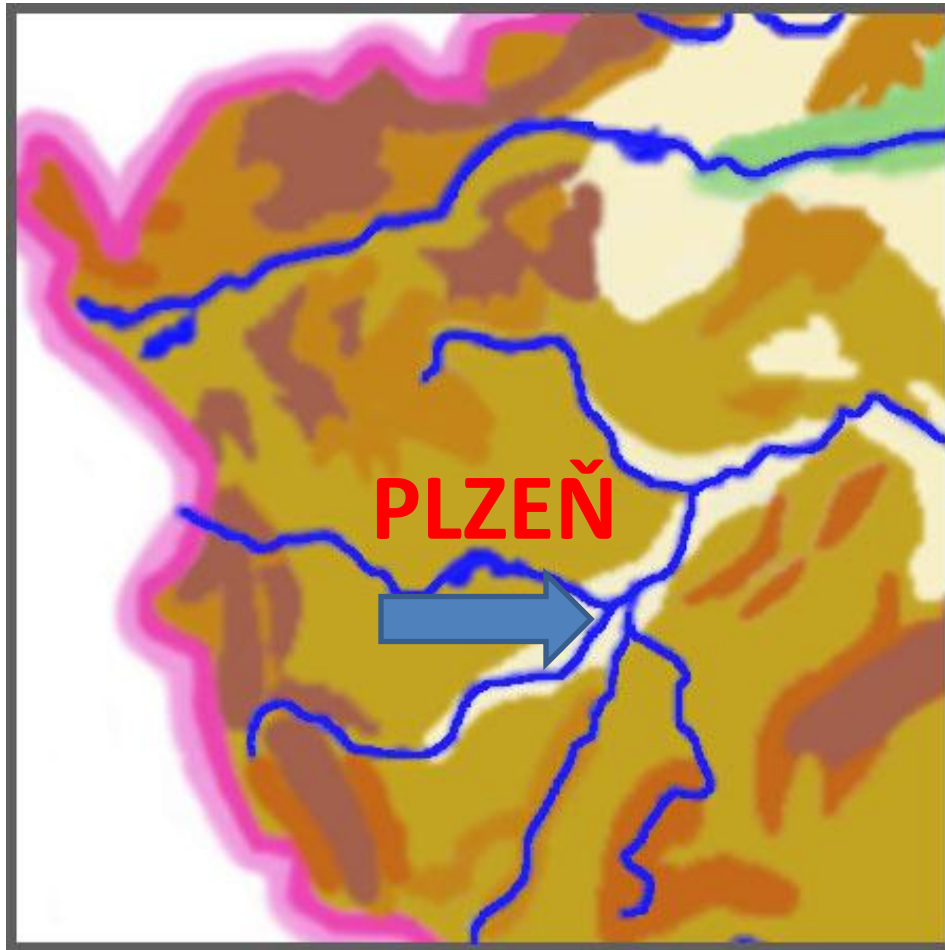
**DOMAŽLICE**



**TACHOV**



# Povrch a vodstvo



# VODSTVO

- Plzeň leží na soutoku několika řek.
- **Úhlava** se vlévá do **Radbuzy**, ta potom do **Mže**, na jejich soutoku vzniká řeka **Berounka**. Do Berounky se potom vlévá ještě **Úslava**.
- Řeka Berounka se pod Prahou vlévá do Vltavy, patří tedy k úmoří **Severního moře**.



# Soutok MŽE- RADBUZA



# DALŠÍ ŘEKY v Plzeňském kraji

- Berounka
- Mže
- Radbuza
- Úhlava
- Úslava
- Střela
- Otava
- Křemelná
- Vydra
- Klabava

# POVRCH

## NÍŽINY

- V Plzeňském kraji nížinu nenajdeme.

## VYSOČINY

- Šumava
- Český les
- Plzeňská pahorkatina
- Plaská pahorkatina
- Švihovská vrchovina

# POVRCH

Nejvyšší vrchol kraje

VELKÁ MOKRŮVKA – Šumava ( 1 370 m.n.m.)

Nejniže položené místo

Hladina řeky Berounky - 250 m.n.m.

# PRŮMYSL A ZEMĚDĚLSTVÍ

## PRŮMYSL

- těžba kaolínu
- keramický
- strojírenský
- výroba piva
- energetický
- dopravní technika

## ZEMĚDĚLSTVÍ

- chov skotu
- pěstování karafiátů
- pěstování brambor
- pěstování ovsa

# HRADY A ZÁMKY

## HRADY

- Švihov
- Rabí
- Kašperk
- Velhartice

## ZÁMKY

- Kozel
- Horšovský Týn
- Manětín

**ŠVIHOV**



**RABÍ**



## zámek KOZEL





# HORŠOVSKÝ TÝN



# MANĚTÍN



# CHKO

- CHKO Český les
- NP Šumava
- CHKO Slavkovský les

# Český les




# ZAJÍMAVOSTI

- Povydrří
- Tříjezerní slať
- Ledovcová jezera: Černé, Čertovo, Prášilské, Laka

# ŠUMAVA


řeka Vydra



Černé jezero



# Tříjezerní slat'



**Zdroje, použitá literatura:** Autorem materiálu a všech jeho částí, není-li uvedeno jinak, je Mgr. Marta Kubánková

Učebnice pro 5. ročník – Vlastivěda, nakl. Nová škola, ISBN 80- 7289 – 059 – X

CD – ROM Česká republika a její kraje, SILCOM, CD- ROM&Multimedia, s.r.o. Opava, Česká republika, 2010

CD - ROM Cestujeme po ČR, PONŠKOLA Chrudim, 2001 – mapy krajů

[www.mapy.cz](http://www.mapy.cz)

[www.dovolenavcr.cz](http://www.dovolenavcr.cz)- mapy krajů

[www.risy.cz](http://www.risy.cz) – mapy okresů

Fotografie:

<http://www.czechtour.net/cz/open-plzen/> Plzeň

[http://en.wikipedia.org/wiki/File:Doma%C5%BElice\\_%28CZE%29\\_-\\_central\\_square.jpg](http://en.wikipedia.org/wiki/File:Doma%C5%BElice_%28CZE%29_-_central_square.jpg) - Domažlice

<http://www.hradyzamky24.cz/hrad-svihov-191> - Švihov

<http://kittanya.blog.cz/en/0810/ze-sumavy> - Vydra

<http://www.gym-karvina.cz/gis/Vodstvo25.htm> - Černé jezero

[http://www.cesketripy.sk/cs/activity/za-loveckou-historii-na-zamek-kozel\\_6857](http://www.cesketripy.sk/cs/activity/za-loveckou-historii-na-zamek-kozel_6857) - Kozel

<http://margarita11.blog.cz/1105/zamek-kozel> - Kozel

<http://www.vyleticky.cz/clanky-archiv/zamek-manetin/> - Manětín

<http://www.hitradiofmplus.cz/clanek/tip-na-vylet-> Horšovský Týn

<http://www.vachta.cz/> - Rabí

<http://www.cestovnik.cz/podnik/659-mesto-plzen.aspx> - Plzeň

<http://czech-transport.com/images/Plzen-square.jpg> - Plzeň

[http://ceskyles.dakam.cz/foto/foto/z\\_primdy\\_j.jpg](http://ceskyles.dakam.cz/foto/foto/z_primdy_j.jpg) /- Český les

[http://en.wikipedia.org/wiki/File:%C4%8Cesk%C3%BD\\_les,\\_potok\\_nedaleko\\_Star%C3%A9\\_Kn%C3%AD%C5%BEec%C3%AD\\_Huti.JPG](http://en.wikipedia.org/wiki/File:%C4%8Cesk%C3%BD_les,_potok_nedaleko_Star%C3%A9_Kn%C3%AD%C5%BEec%C3%AD_Huti.JPG) – Český les

[http://www.vyletnik.cz/mistopisny-rejstrik/zapadni-cechy/klatovsko/3950-trizezerni\\_slat/](http://www.vyletnik.cz/mistopisny-rejstrik/zapadni-cechy/klatovsko/3950-trizezerni_slat/) - Tříjezerní slat'

<http://martindivis.com/fotky/jiznicechy.php>- Tříjezerní slat'